

INFORME DIARIO DE MONITOREO DE MEDIOS*

*Vigilancia basada en eventos de interés epidemiológico mediante el monitoreo de medios abiertos de comunicación locales y nacionales.

Reporte de eventos:

Amenaza	Tema	Medio	Fecha	Resumen	Liga	Prioridad
Biológico	Covid-19	La Unión	04 octubre 2020	Ante la rebeldía que han mostrado numerosos comerciantes de los tianguis en este municipio, el Comité de Contingencias Sanitarias y Emergencias de Yautepec inició la aplicación de sanciones temporales a quienes se resisten a usar cubrebocas y a implementar las medidas sanitarias de prevención del coronavirus.	https://www.launion.com.mx/morelos/cuautla/noticias/168589-sancionan-a-tianguistas-que-no-respetan-medidas-sanitarias-en-yautepec.html	Bajo
Físico	Accidentes	Diario de Morelos	04 octubre 2020	Como parte de los trabajos que diariamente se realizan en apoyo y auxilio a la ciudadanía, la Subsecretaría de Protección Civil de Cuernavaca atendió reportes de árboles y ramas en riesgo de colapsar, así como el rescate de un tlacuache lastimado, entre la noche del viernes y mañana de ayer.	https://www.diariodemorelos.com/noticias/atende-proteccion-civil-multiples-llamadas-de-auxilio-en-cuernavaca	Bajo



SERVICIOS
DE SALUD



<http://ssm.gob.mx>



Servicios de Salud Morelos



@MorelosSalud

INFORME DE RIESGOS METEOROLÓGICOS

Fuente: Servicio Meteorológico Nacional de México, CONAGUA.

LA INTERACCIÓN DE LA TORMENTA TROPICAL "GAMMA" Y LA ONDA TROPICAL No. 38, MANTENDRÁN CONDICIONES PARA LLUVIAS PUNTUALES TORRENCIALES EN YUCATÁN E INTENSAS EN TABASCO, CAMPECHE Y QUINTANA ROO

Este día, la interacción de "**Gamma**" en el oriente del Golfo de México y la **onda tropical No. 38** en el sureste del país, originarán lluvias puntuales torrenciales sobre el norte de Yucatán, puntuales intensas en Tabasco, Campeche y Quintana Roo, además de muy fuertes en Chiapas (norte), mismas que podrían ocasionar deslaves, desbordamientos de ríos e inundaciones en zonas bajas. Asimismo, la **masa de aire frío** que impulsó al frente No. 5, mantendrá **evento de "Norte"** en el sur de Veracruz, Istmo y Golfo de Tehuantepec, además de ambiente frío a muy frío con heladas en zonas del norte, centro, oriente y sureste de México.

Las lluvias podrían acompañarse de descargas eléctricas, posible caída de granizo y fuertes rachas de viento durante las tormentas, además de incremento en los niveles de ríos y arroyos, desbordamientos, deslaves e inundaciones en zonas bajas.

Pronóstico de Precipitación:

Sin pronóstico de precipitaciones para el estado.

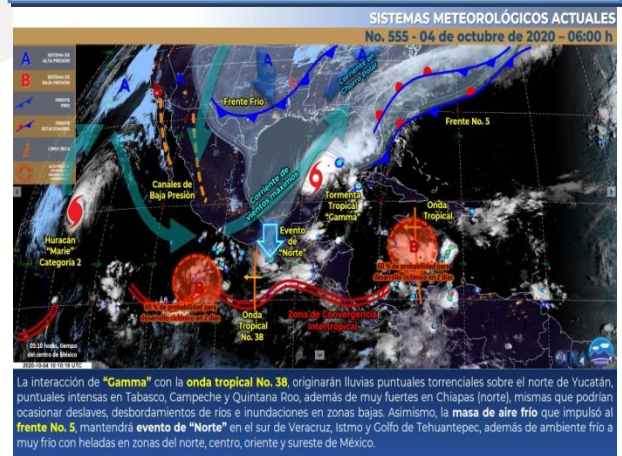
Pronóstico de Temperaturas Máximas:

Temperaturas mínimas de -5° a 0°C con heladas: Zonas montañosas de Zacatecas, Estado de México, Hidalgo, **Morelos**, Tlaxcala y Puebla.

Pronóstico en región Mesa Central:

Ambiente frío a muy frío con heladas y nieblas matutinas en zonas altas de la región. Cielo despejado por la mañana y medio nublado por la tarde con lluvias aisladas en el oriente de Puebla. Sin lluvias en el resto de la región. Temperaturas templadas durante el día. Viento de componente norte de 15 a 30 km/h con rachas de 50 a 60 km/h en Guanajuato, Querétaro, Hidalgo, Puebla y Tlaxcala.

IMAGEN DE SATELITE



SERVICIOS
DE SALUD



<http://ssm.gob.mx>



Servicios de Salud Morelos



@MorelosSalud

INFORME DE MONITOREO VOLCÁNICO Y SISMOLÓGICO

Fuente: Servicio Sismológico Nacional, UNAM. / Centro nacional de Prevención de Desastres (CENAPRED)-SEGOB, SENEAM-SCT y NOAA.

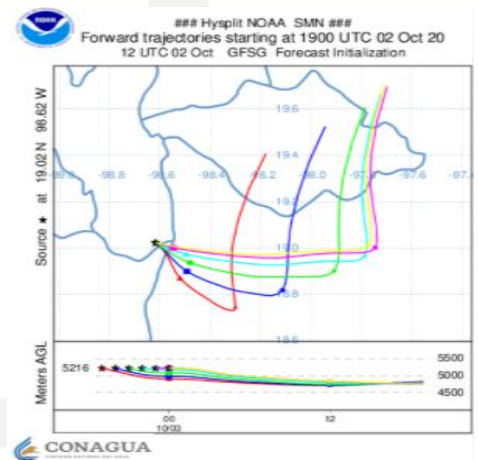
En las últimas 24 horas, mediante el sistema de monitoreo del volcán Popocatepetl se identificaron **105 exhalaciones acompañadas de gases volcánicos** y en ocasiones de ligeras cantidades de ceniza. Adicionalmente se registraron **500 minutos de tremor**.

NIVEL DE ALERTA	SEMAFORO	AMARILLO-FASE 2	RECOMENDACIONES PARA LA FASE AMARILLO FASE 2
	Incremento de actividad: <ul style="list-style-type: none"> • Pluma de vapor de agua y gas • Ligera caída de ceniza en áreas cercanas • Caída de fragmentos incandescentes • Crecimiento y destrucción de domos de lava • Posibilidad de flujos piroclásticos por explosiones • Flujos de lodo o escombros de corto alcance 		<ol style="list-style-type: none"> 1. Continuar con el radio de seguridad de 12 km, por lo que la permanencia en esa área no está permitida. 2. Controlar el tránsito entre Santiago Xalitlintla y San Pedro Nexapa, vía Paso de Cortés. 3. A las autoridades de Protección Civil, mantener sus procedimientos preventivos, de acuerdo con sus planes operativos. 4. A la población se le recomienda elevar la atención a los avisos de las autoridades de su localidad y se exhorta a no acercarse al volcán, y mucho menos al cráter. 5. Mantenerse fuera de cañadas ante posibles flujos de lodo, principalmente en temporada de lluvias.

PRONOSTICO DE CAIDA DE CENIZA

En caso de una exhalación de ceniza volcánica, **el pronóstico de trayectoria hacia el este-sureste y cambiando al noreste** (6, simulando exhalación cada siguiente hora) a su paso por la zona oeste y centro del estado de Puebla; zona sureste del Estado de México, para las primeras 12 horas de pronóstico (14:00 a las 02:00 hora local). Posteriormente para las últimas 12 horas de pronóstico, (02:00 a las 14:00 hora local del día siguiente), las trayectorias cambian al noreste del inicio de la simulación, por la zona centro y centro-norte del estado de Puebla; zona sur, sureste, este y noreste del estado de Tlaxcala.

En las últimas horas se ha observado la emisión constante de vapor de agua, gas y ceniza. En ocasiones alcanza una altura de 700 m sobre el cráter en dirección Noroeste. Es posible esperar ligera caída de ceniza en dicho sector, con ligera caída de ceniza en Tetela del volcán según informa Protección Civil. No se reportan daños a la salud a la hr de éste reporte.



SISMOS

Se registró sismo de magnitud de **4.8 grados** Richter, a las 11:02:28 hrs con localización del epicentro a 97 km al sureste de Salina Cruz, Oaxaca.

ÚLTIMO SISMO

TIEMPO DEL CENTRO DE MÉXICO

FECHA: 2020-10-04

HORA: 11:02:28

MAGNITUD: 4.3

EPICENTRO

LATITUD: 15.39°

LONGITUD: -94.80°

LOCALIZACIÓN: 97 KM AL SURESTE DE SALINA CRUZ, OAXACA

PROFUNDIDAD: 20 KM

REPORTE DE DAÑOS A LA POBLACION

PROTECCIÓN CIVIL



<http://ssm.gob.mx>



Sin reporte de daños a la población ni a la infraestructura en salud.



@MorelosSalud



MORELOS
2018 - 2024



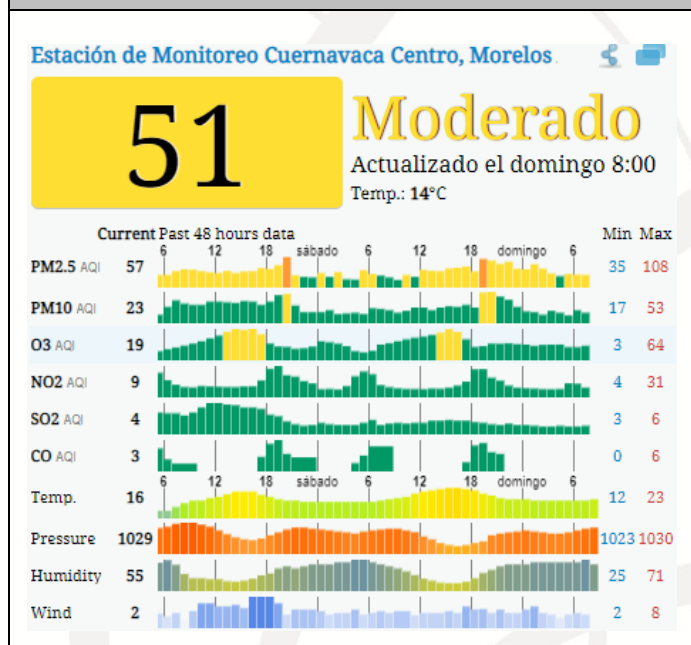
Fecha: 04 de octubre del 2020
Semana Epidemiológica: 41
Área: Coordinación de Vigilancia Epidemiológica, UIES.

INFORME DE TEMPERATURAS Y CALIDAD DEL AIRE

Fuente: Comisión Estatal de Agua (CEAGUA)

ICA	CALIDAD DEL AIRE	PROTEJA SU SALUD
0-50	Buena	No se anticipan impactos a la salud cuando la calidad del aire se encuentra en este intervalo.
51-100	Moderada	Las personas extraordinariamente sensitivas deben considerar limitación de los esfuerzos físicos excesivos y prolongados al aire.
101-150	Dañina a la salud de los grupos sensitivos	Los niños adultos activos, y personas con enfermedades respiratorias tales como el asma, deben evitar los esfuerzos físicos excesivos y prolongados al aire.
151-200	Dañina a la salud	Los niños adultos activos, y personas con enfermedades respiratorias tales como el asma, deben evitar los esfuerzos físicos excesivos y prolongados al aire libre; las demás personas, especialmente los niños, deben limitar los esfuerzos excesivos y prolongados al aire libre.
201-300	Muy dañina a la salud	Los niños adultos activos, y personas con enfermedades respiratorias tales como el asma, deben evitar todos los esfuerzos excesivos al aire libre; las demás personas, especialmente los niños, deben limitar los esfuerzos físicos excesivos al aire libre.
300+	Arriesgado	

CALIDAD DEL AIRE CUERNAVACA, MORELOS.



PRONOSTICO DE TEMPERATURAS POR MUNICIPIO

Municipio	Máx	Mín	Municipio	Máx	Mín
Amacuzac	31°	16°	Puente de Ixtla	31°	17°
Axochiapan	31°	17°	Temixco	30°	15°
Ayala	27°	18°	Tepalcingo	30°	16°
Cuautla	27°	14°	Tepoztlán	26°	14°
Cuernavaca	26°	14°	Tlaltizapan	28°	16°
Huitzilac	20°	6°	Tlalquitenango	31°	17°
Jiutepec	27°	14°	Zacatepec	30°	17°
Jojutla	32°	18°	Zacualpan de Amilpas	24°	11°

TEMPERATURAS MAXIMAS Y MINIMAS, ÚLTIMAS 24 HRS

Mínimas	Máximas
Huitzilac 20° 6°	31° 17° Tlaquitenango
Tetela del Volcán 21° 9°	33° 18° Jojutla
Totolapan 22° 10°	31° 17° Axochiapan
Ocuituco 23° 11°	30° 17° Zacatepec



SERVICIOS
DE SALUD



<http://ssm.gob.mx>



Servicios de Salud Morelos



@MorelosSalud

Calle Gustavo Gómez Azcárate No. 205, Col. Lomas de la Selva
C.P. 62270, Cuernavaca, Morelos. Tel.: 318 84 50.

INFORME DE MONITOREO EPIDEMIOLÓGICO

Fuente: Jurisdicciones Sanitarias del estado de Morelos.

JURISDICCION SANITARIA I:

- SIN EVENTOS EXTRAORDINARIOS.

JURISDICCION SANITARIA II:

- SIN EVENTOS EXTRAORDINARIOS.

JURISDICCION SANITARIA III:

- SIN EVENTOS EXTRAORDINARIOS.



SERVICIOS
DE SALUD



<http://ssm.gob.mx>



Servicios de Salud Morelos



@MorelosSalud